



## КАРАР

## РЕШЕНИЕ

### **Об определении границ прилегающих к некоторым организациям и объектам территорий, на которых не допускается розничная продажа алкогольной продукции**

В соответствии со статьей 16 Федерального закона от 22.11.1995 №171-ФЗ «О государственном регулировании производства и оборота этилового спирта, алкогольной и спиртосодержащей продукции и об ограничении потребления (распития) алкогольной продукции», постановлением Правительства Российской Федерации от 27.12.2012 г № 1425 « Об определении органами государственной власти субъектов Российской Федерации мест массового скопления граждан и мест нахождения источников повышенной опасности, в которых не допускается розничная продажа алкогольной продукции, а также определении органами местного самоуправления границ прилегающих к некоторым организациям и объектам территорий, на которых не допускается розничная продажа алкогольной продукции» и, руководствуясь ст. 14 Федерального закона от 06.10.2003г №131–ФЗ «Об общих принципах организации местного самоуправления в Российской Федерации», Совет сельского поселения Миякибашевский сельсовет р е ш и л :

1. Утвердить Порядок определения прилегающих территорий, на которых не допускается розничная продажа алкогольной продукции на территории сельского поселения Миякибашевский сельсовет муниципального района Миякинский район Республики Башкортостан (далее - Порядок) согласно приложению № 1 к настоящему Решению.
2. Утвердить перечень организаций и объектов на прилегающих территориях, на которых не допускается розничная продажа алкогольной продукции (приложение №2)
3. Утвердить границы прилегающих к организациям и объектам территорий, на которых не допускается розничная продажа алкогольной продукции, согласно приложениям:
  - Схема границ прилегающей территории к МОБУ СОШ с. Анясево ул. Центральная, 12 (приложение № 3);
  - Схема границ прилегающей территории к МОБУ СОШ д. Новый Мир им. И. Максимчи, ул. Молодежная, 12 (приложение № 4)
  - Схема границ прилегающей территории к МДОБУ «Детский сад с. Анясево» с. Анясево, ул. Центральная, 18 (приложение № 5);

- Схема границ прилегающей территории к МДОБУ «Детский сад д. Новый Мир» ул. Молодежная, 8 (приложение № 6);
- Схема границ прилегающей территории к сельскому дому культуры в с. Анясево, ул. Центральная, 14 (приложение № 7).
- Схема границ прилегающей территории к сельскому дому культуры в д. Новый Мир, ул. Молодежная, 7 (приложение № 8).
- Схема границ прилегающей территории к фельдшерско-акушерскому пункту в с. Анясево ул. Центральная, 12 (приложение № 9).
- Схема границ прилегающей территории к фельдшерско-акушерскому пункту в д. Новый Мир ул. Молодежная, 14/1 (приложение № 10).

4. Обнародовать настоящее решение путем размещения на информационном стенде в здании администрации сельского поселения Миякибашевский сельсовет муниципального района Миякинский район Республики Башкортостан по адресу: Республика Башкортостан, Миякинский район, с. Анясево, ул. Центральная, д.5 и разместить на официальном сайте администрации сельского поселения Миякибашевский сельсовет муниципального района Миякинский район Республики Башкортостан по адресу: <http://sp-miyakibash.ru/>

5. Контроль за исполнением настоящего Решения возложить на Постоянную комиссию Совета сельского поселения Миякибашевский сельсовет муниципального района Миякинский район Республики Башкортостан по развитию предпринимательства, земельным вопросам, благоустройству и экологии.

Глава сельского поселения  
Миякибашевский сельсовет  
Муниципального района  
Миякинский район  
Республики Башкортостан

 М. Б. Саррахов

с. Анясево  
24.04.2013 г.  
№ 158



**ПОРЯДОК**  
**определения прилегающих территорий, на которых не допускается**  
**розничная продажа алкогольной продукции на территории**  
**сельского поселения Миякибашевский сельсовет Миякинского района**  
**Республики Башкортостан.**

1. Порядок определения прилегающих территорий, на которых не допускается розничная продажа алкогольной продукции на территории сельского поселения Миякибашевский сельсовет (далее - Порядок), разработан в соответствии с Федеральным законом от 22.11.1995 г. № 171-ФЗ «О государственном регулировании производства и оборота этилового спирта, алкогольной и спиртосодержащей продукции», Федеральным законом от 18.07.2011 г. № 218-ФЗ «О внесении изменений в Федеральный закон от 22.11.1995 г. № 171-ФЗ «О государственном регулировании производства и оборота этилового спирта, алкогольной и спиртосодержащей продукции» и отдельные законодательные акты Российской Федерации и признании утратившим силу Федерального закона «Об ограничениях розничной продажи и потребления (распития) пива и напитков, изготавливаемых на его основе», постановления Правительства Российской Федерации от 27.12.2012 г. № 1425 «Об определении органами государственной власти субъектов Российской Федерации мест массового скопления граждан и мест нахождения источников повышенной опасности, в которых не допускается розничная продажа алкогольной продукции, а также определении органами местного самоуправления границ прилегающих к некоторым организациям и объектам территорий, на которых не допускается розничная продажа алкогольной продукции».

2. Розничная продажа алкогольной продукции не допускается на территориях, прилегающих:

- а) к детским, образовательным, медицинским организациям и объектам спорта (кроме спортивных клубов, боулингов и других спортивно-развлекательных организаций, предоставляющих услуги на территории торговых центров);
- б) к оптовым и розничным рынкам, вокзалам, аэропортам и иным местам массового скопления граждан и местам нахождения источников повышенной опасности, определенным органами государственной власти субъектов Российской Федерации;
- в) к объектам военного назначения.

3. В настоящем Порядке используются следующие понятия:

- а) «детские организации» - организации, осуществляющие деятельность по дошкольному и начальному общему образованию (по Общероссийскому классификатору видов экономической деятельности код 80.1 «Дошкольное и начальное общее образование», кроме кода 80.10.3 «Дополнительное образование детей»);
- б) «обособленная территория» - территория, границы которой обозначены ограждением (объектами искусственного происхождения), прилегающая к зданию

(строению, сооружению), в котором расположены организации и (или) объекты, указанные в пункте 2 настоящего Порядка;

в) «образовательные организации» - организации, определенные в соответствии с Законом Российской Федерации «Об образовании» и имеющие лицензию на осуществление образовательной деятельности;

г) «стационарный торговый объект» - торговый объект, представляющий собой здание или часть здания, строение или часть строения, прочно связанные фундаментом такого здания, строения с землей и присоединенные к сетям инженерно-технического обеспечения, в котором осуществляется розничная продажа алкогольной продукции.

4. Территория, прилегающая к организациям и объектам, указанным в пункте 2 настоящего Порядка (далее - прилегающая территория), включает обособленную территорию (при наличии таковой), а также территорию, определяемую с учетом конкретных особенностей местности и застройки, примыкающую к границам обособленной территории либо непосредственно к зданию (строению, сооружению), в котором расположены организации и (или) объекты, указанные в пункте 2 настоящего Порядка (далее – дополнительная территория).

5. Дополнительная территория определяется:

а) при наличии обособленной территории - от входа для посетителей на обособленную территорию до входа для посетителей в стационарный торговый объект;

б) при отсутствии обособленной территории - от входа для посетителей в здание (строение, сооружение), в котором расположены организации и (или) объекты, указанные в пункте 2 настоящих Правил, до входа для посетителей в стационарный торговый объект.

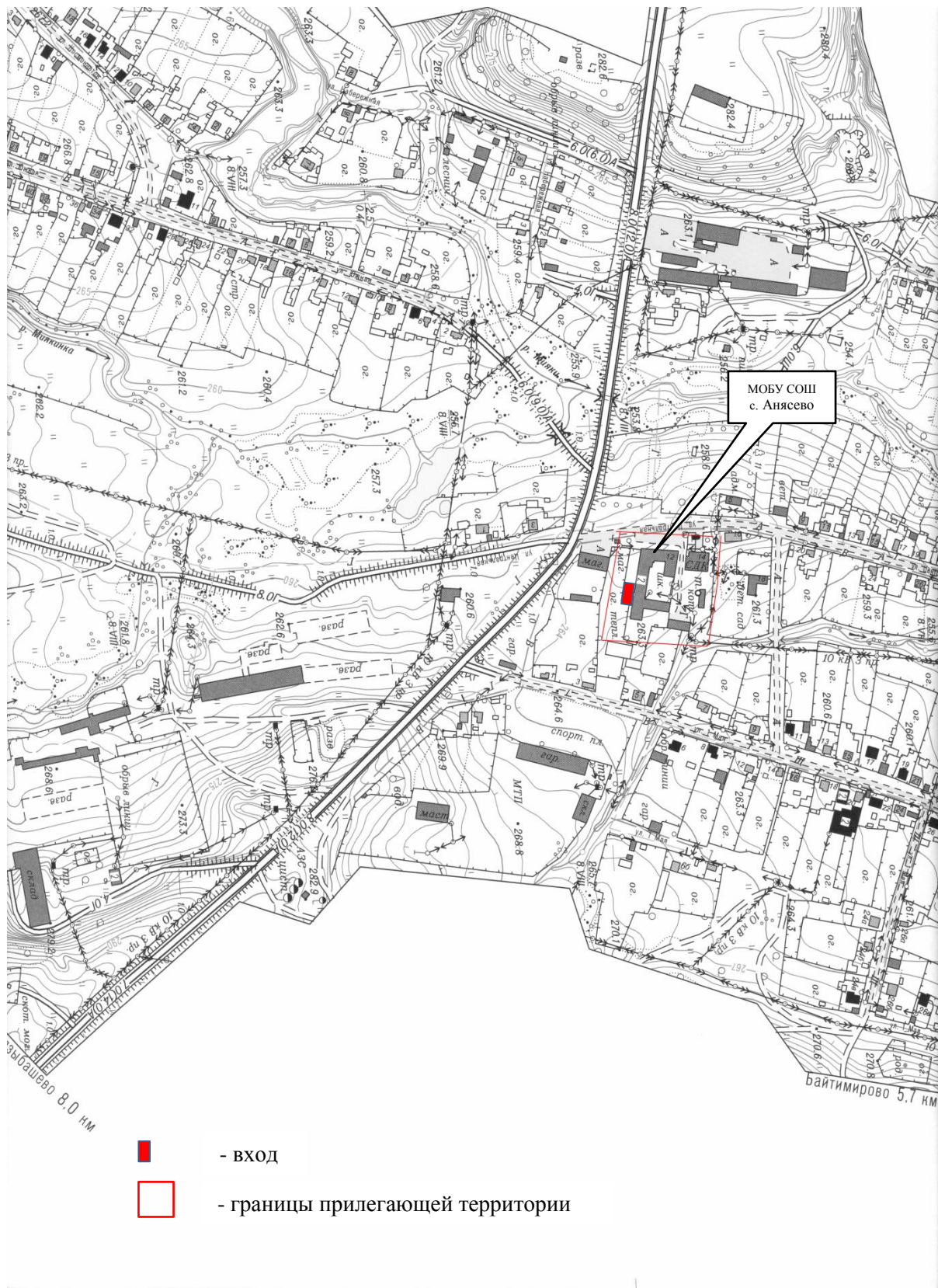
6. Расстояние от организаций и (или) объектов, указанных в пункте 2 настоящего Порядка, до границ прилегающих территорий определяется в размере не менее 50 метров. Максимальное значение расстояния: от детских организаций до границ прилегающих территорий, от образовательных организаций до границ прилегающих территорий, от медицинских организаций до границ прилегающих территорий, от объектов спорта (кроме спортивных клубов, боулингов и других спортивно-развлекательных организаций, предоставляющих услуги на территории торговых центров) до границ прилегающих территорий, от оптовых и розничных рынков до границ прилегающих территорий, от вокзалов до границ прилегающих территорий, от мест массового скопления граждан, определяемых органами государственной власти субъектов Российской Федерации, до границ прилегающих территорий, от мест нахождения источников повышенной опасности - не может превышать минимальное значение указанного расстояния в сельском поселении Миякибашевский сельсовет муниципального района Миякинский район более чем на 30 процентов.

7. Размер прилегающих территорий по кратчайшему расстоянию определять по тротуарам или пешеходным дорожкам (при их отсутствии - по обочинам, велосипедным дорожкам, краям проезжих частей), пешеходным переходам. При пересечении пешеходной зоны с проезжей частью расстояние измерять по ближайшему пешеходному переходу. В случае если объект торговли находится внутри торгового центра (торгового комплекса), при определении протяженности прилегающей территории объектов, указанных в пункте 2, должно учитываться расстояние внутри торгового центра (торгового комплекса) до непосредственного входа в объект торговли.

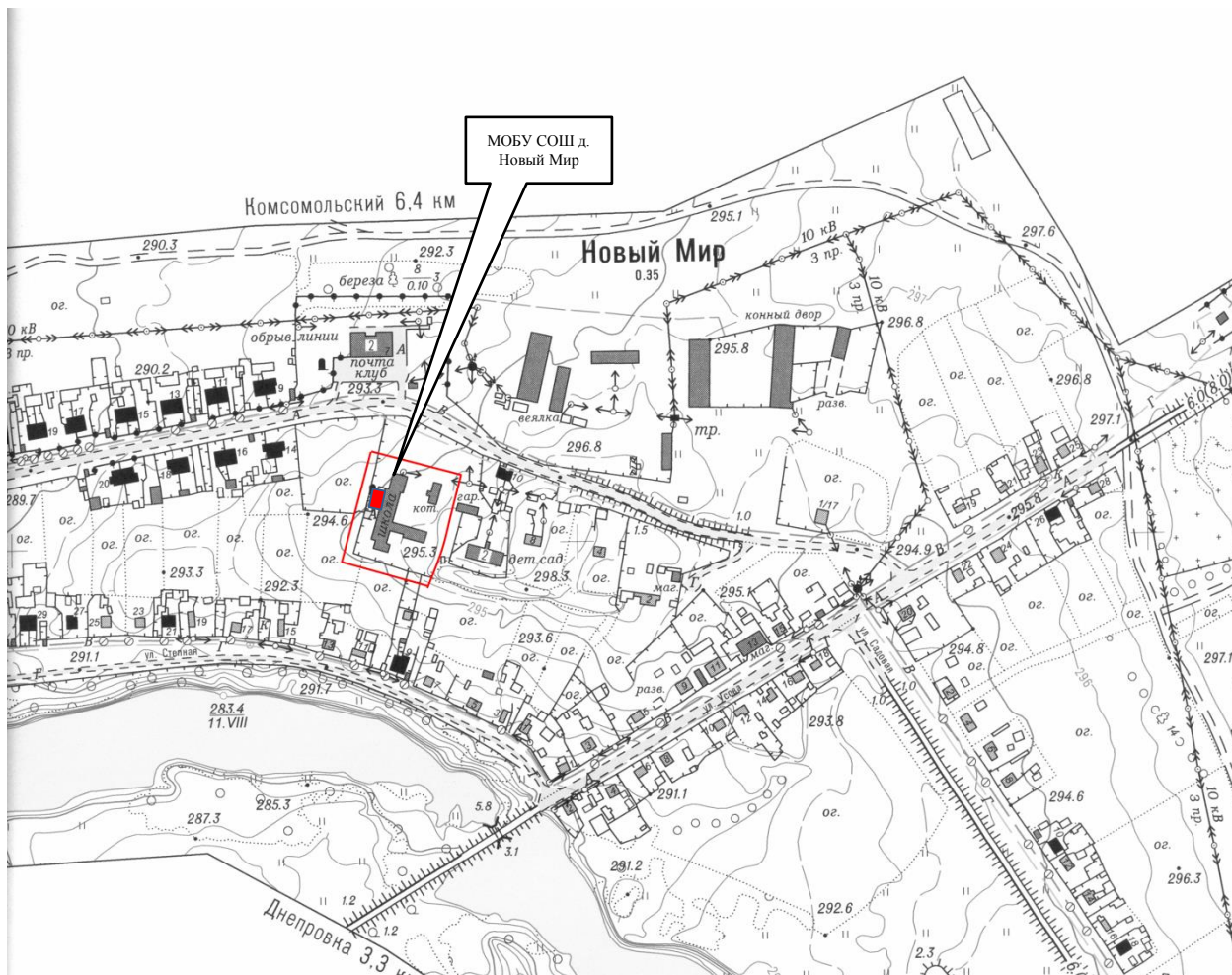
**Перечень  
организаций и объектов, на прилегающих территориях которых не  
допускается розничная продажа алкогольной продукции**

№ п/п	Наименование объекта	Юридический адрес	Адрес местонахождения	Минимальное расстояние (м)
1	МОБУ СОШ с. Анясево	Республика Башкортостан, Миякинский район, с. Киргиз-Мияки, ул. Губайдуллина, 116а	Республика Башкортостан, Миякинский район, с. Анясево ул. Центральная, 12	50
2	МОБУ СОШ д. Новый Мир им. И. Максимчи	Республика Башкортостан, Миякинский район, с. Киргиз-Мияки, ул. Губайдуллина, 116а	Республика Башкортостан, Миякинский район, д. Новый Мир, ул. Молодежная, 12	50
3	МДОБУ «Детский сад с. Анясево»	Республика Башкортостан, Миякинский район, с. Киргиз-Мияки, ул. Губайдуллина, 116а	Республика Башкортостан, Миякинский район, с. Анясево, ул. Центральная, 18	50
4	МДОБУ «Детский сад д. Новый Мир»	Республика Башкортостан, Миякинский район, с. Киргиз-Мияки, ул. Губайдуллина, 116а	Республика Башкортостан, Миякинский район, д. Новый Мир, ул. Молодежная, 8	50
5	Сельский дом культуры в с. Анясево	Республика Башкортостан, Миякинский район, с. Киргиз-Мияки, ул. Ленина, 28	Республика Башкортостан, Миякинский район, с. Анясево, ул. Центральная, 14	50
6	Сельский дом культуры в д. Новый Мир	Республика Башкортостан, Миякинский район, с. Киргиз-Мияки, ул. Ленина, 28	Республика Башкортостан, Миякинский район, д. Новый Мир, ул. Молодежная, 7	50
7	Фельдшерско-акушерский пункт в с. Анясево	Республика Башкортостан, Миякинский район, с. Киргиз-Мияки, ул. Ленина, 26	Республика Башкортостан, Миякинский район, с. Анясево, ул. Центральная, 12	50
8	Фельдшерско-акушерский пункт в д. Новый Мир	Республика Башкортостан, Миякинский район, с. Киргиз-Мияки, ул. Ленина, 26	Республика Башкортостан, Миякинский район, д. Новый Мир, ул. Молодежная, 14/1	50

**Схема границ прилегающей территории к МОБУ СОШ с. Анясево ул. Центральная, 12**



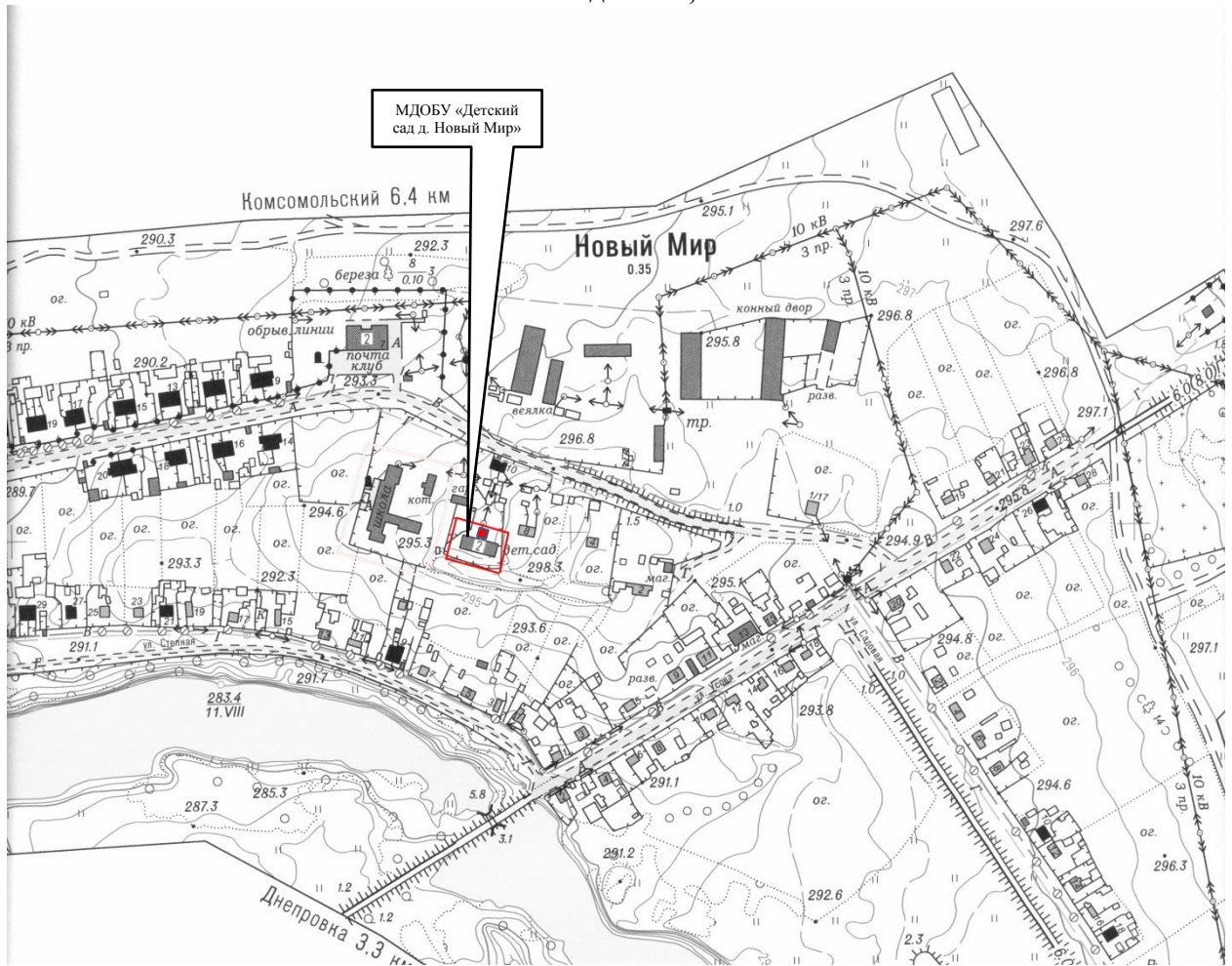
**Схема границ прилегающей территории к МОБУ СОШ д. Новый Мир им. И. Максимчи  
ул. Молодежная, 12**







**Схема границ прилегающей территории к МОБУ «Детский сад д. Новый Мир» ул.  
Молодежная, 8**



- вход



- границы прилегающей территории

**Схема границ прилегающей территории к сельскому дому культуры в с. Анясево ул.  
Центральная, 14**

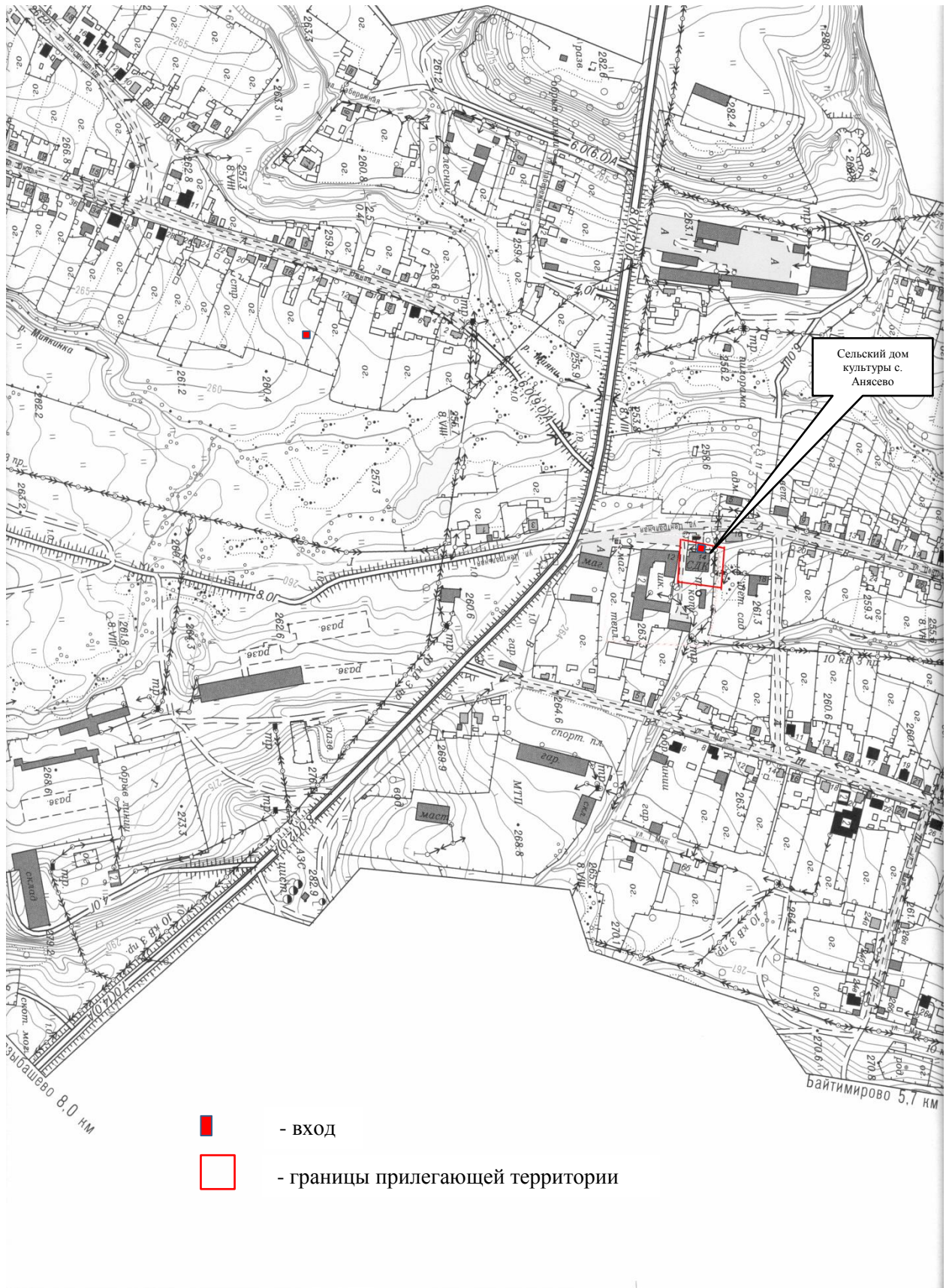
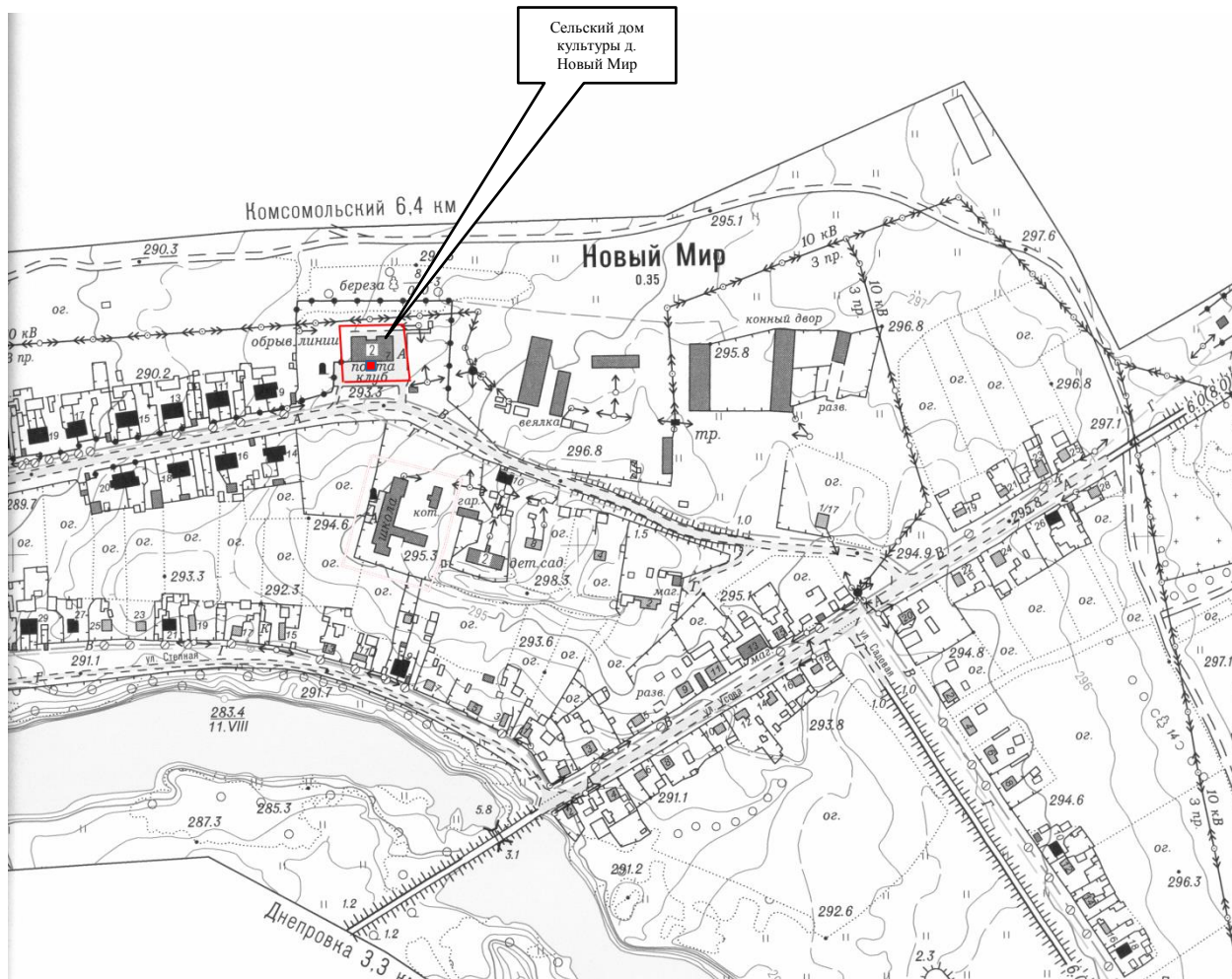
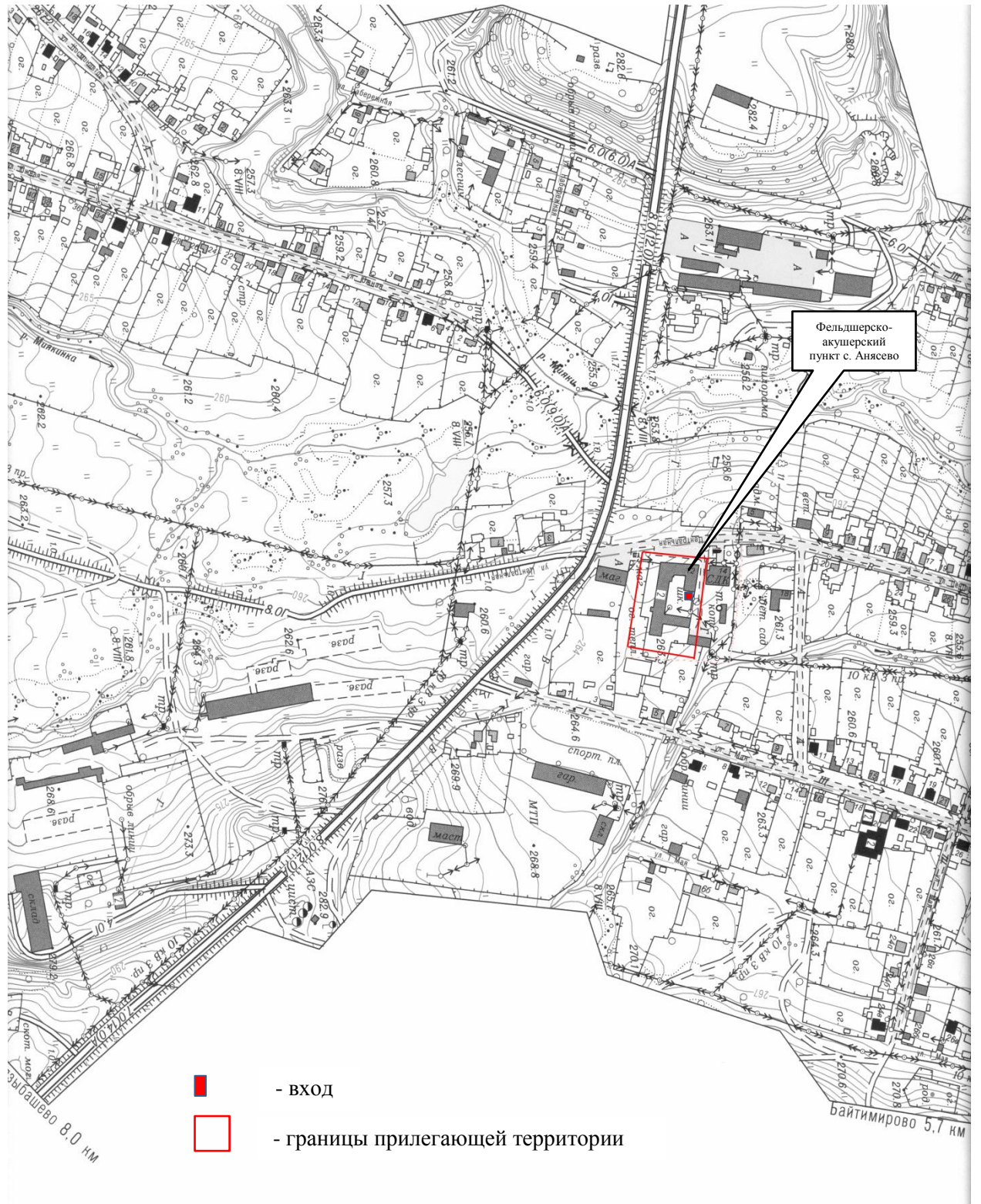


Схема границ прилегающей территории к сельскому дому культуры в д. Новый Мир  
ул. Молодежная, 7

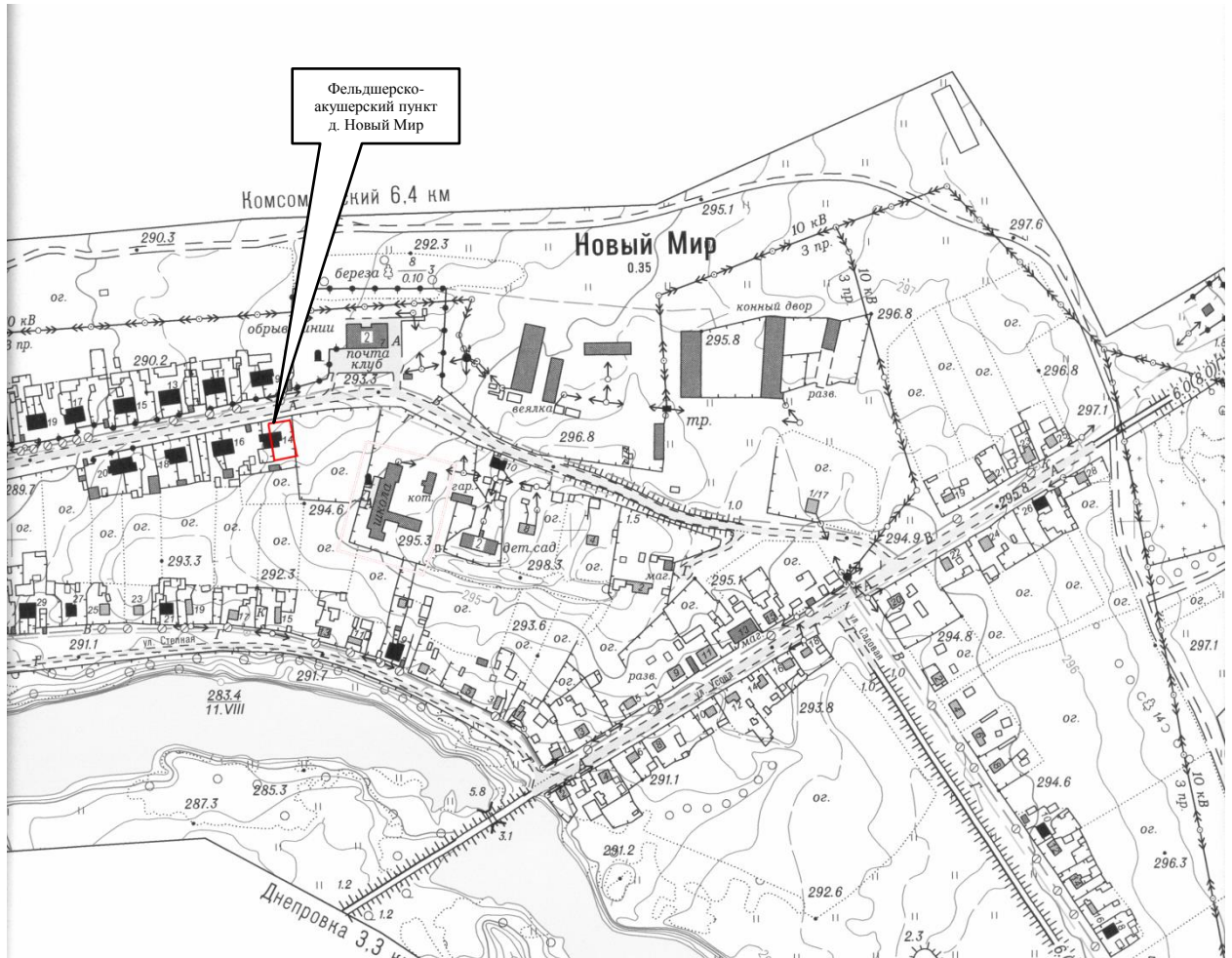




- - ВХОД  
□ - границы прилегающей территории

**Схема границ прилегающей территории к фельдшерско-акушерскому пункту с.  
Анясево ул. Центральная, 12**



**Схема границ прилегающей территории к фельдшерско-акушерскому пункту  
д. Новый Мир ул. Молодежная, 14/1**



-  - вход
-  - границы прилегающей территории